



PERÚ

Ministerio  
del Ambiente



MINISTERIO  
DE AGRICULTURA  
Y RIEGO


**SERFOR** Servicio  
Nacional  
Forestal y  
de Fauna  
Silvestre

# El FIP en Perú, experiencias y retos

Mirbel Epiquián – SERFOR

Jorge Saenz – MINAM

# Contenido

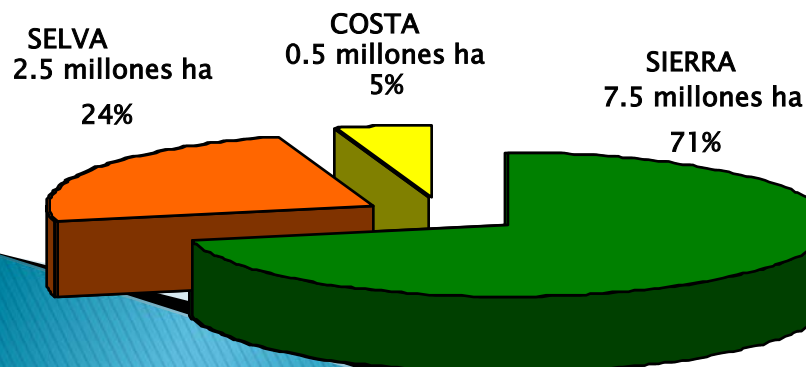
- ▶ El Perú
  - ▶ El FIP
  - ▶ Articulación pública y privada para implementar el fondo
  - ▶ Plan de inversión y Plan de involucramiento
  - ▶ ¿Cómo estamos ahora?
- 

# Perú como país para aplicar los proyectos del FIP

68.7 millones de ha de bosques  
( > 54% del país)  
(Tierras forestales y protección  
> 80%)

- Costa 4.6%
- Sierra 1.3 %
- Selva 94.1%

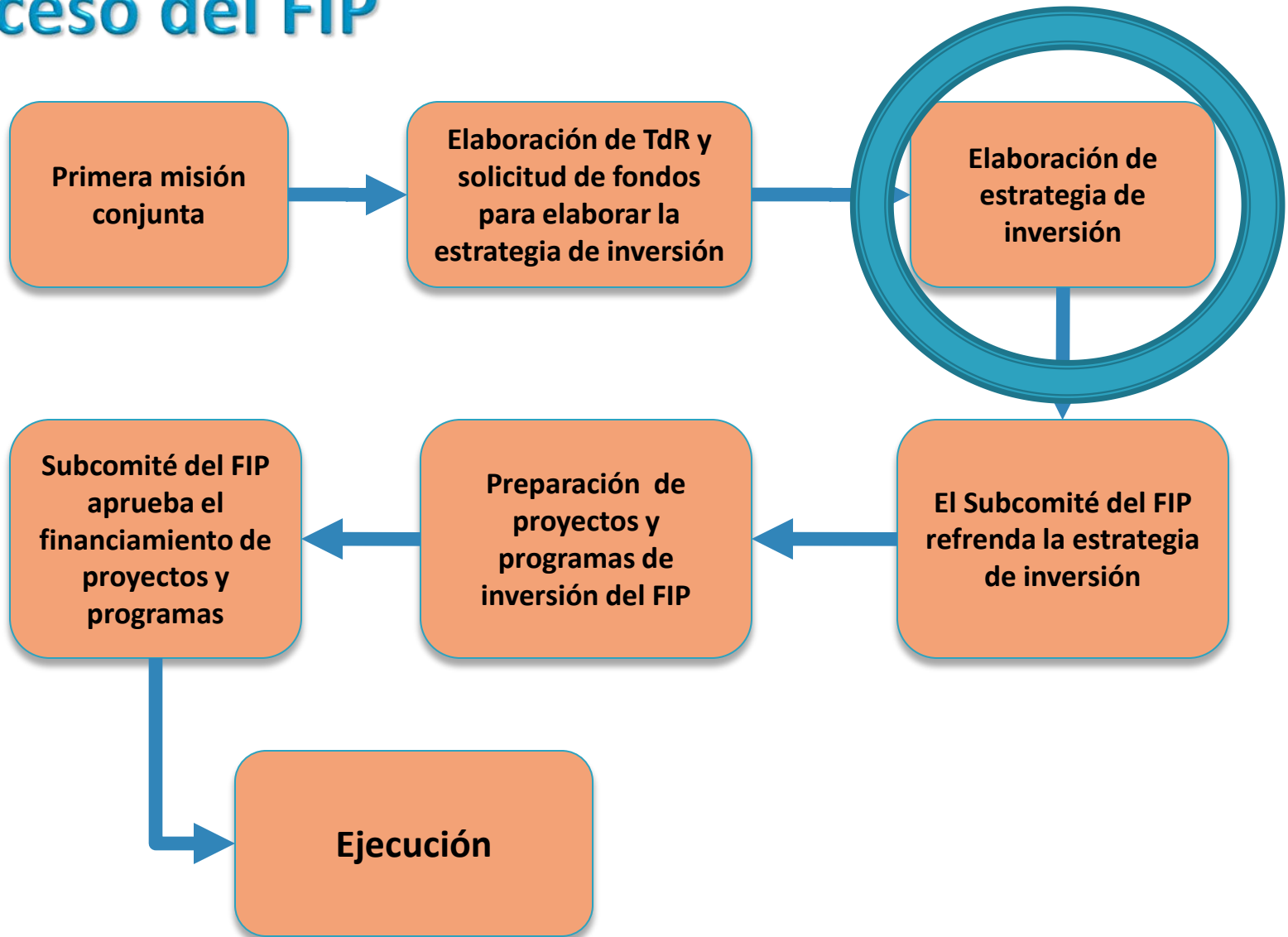
Tierras con aptitud para reforestación  
10.5 millones de ha



# Propósitos del FIP

- Respalda los esfuerzos de los países en desarrollo para reducir las emisiones debidas a la **deforestación y la degradación forestal**.
- Ayuda a los países a adaptarse a los **efectos del cambio climático** en los bosques
- Contribuir a la generación de **beneficios** tales como la conservación de la biodiversidad, la protección de los derechos de los pueblos indígenas y las comunidades locales
- Financiar actividades destinadas a abordar las **causas fundamentales de la deforestación y la degradación de los bosques** y a superar los obstáculos que impiden emprender tales actividades.
- Garantizar la posibilidad de **medir**, en las intervenciones que respalde, los **resultados y la eficacia** para reducir la deforestación y la degradación forestal.

# Proceso del FIP



# c) Ámbito de intervención

A

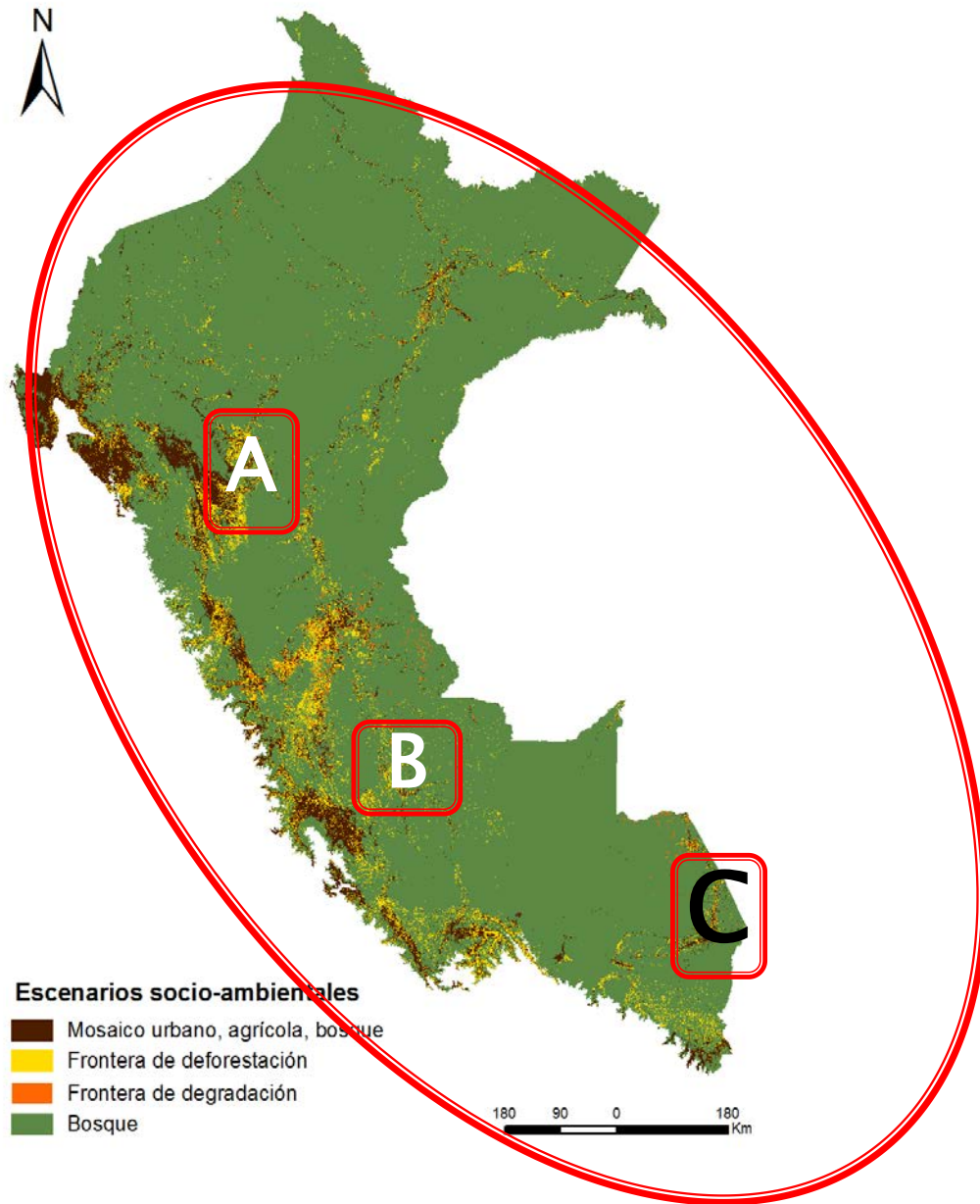
Eje Tarapoto –  
Yurimaguas,  
regiones San  
Martín y Loreto

B

Provincia  
Atalaya, región  
Ucayali

C

Eje Puerto  
Maldonado –  
Iñapari, región  
Madre de Dios



# Articulación Pública y Privada

## PLAN DE PARTICIPACIÓN E INVOLUCRAMIENTO DE ACTORES – (PIA)

- Para y durante el diseño y elaboración de estudios de perfil y factibilidad de los proyectos del FIP
  - Organizaciones indígenas ( AIDSESEP, CONAP)
  - Gobiernos Regionales.
  - Sectores Nacionales del Estado

# ¿Qué nos trajo el PIA?

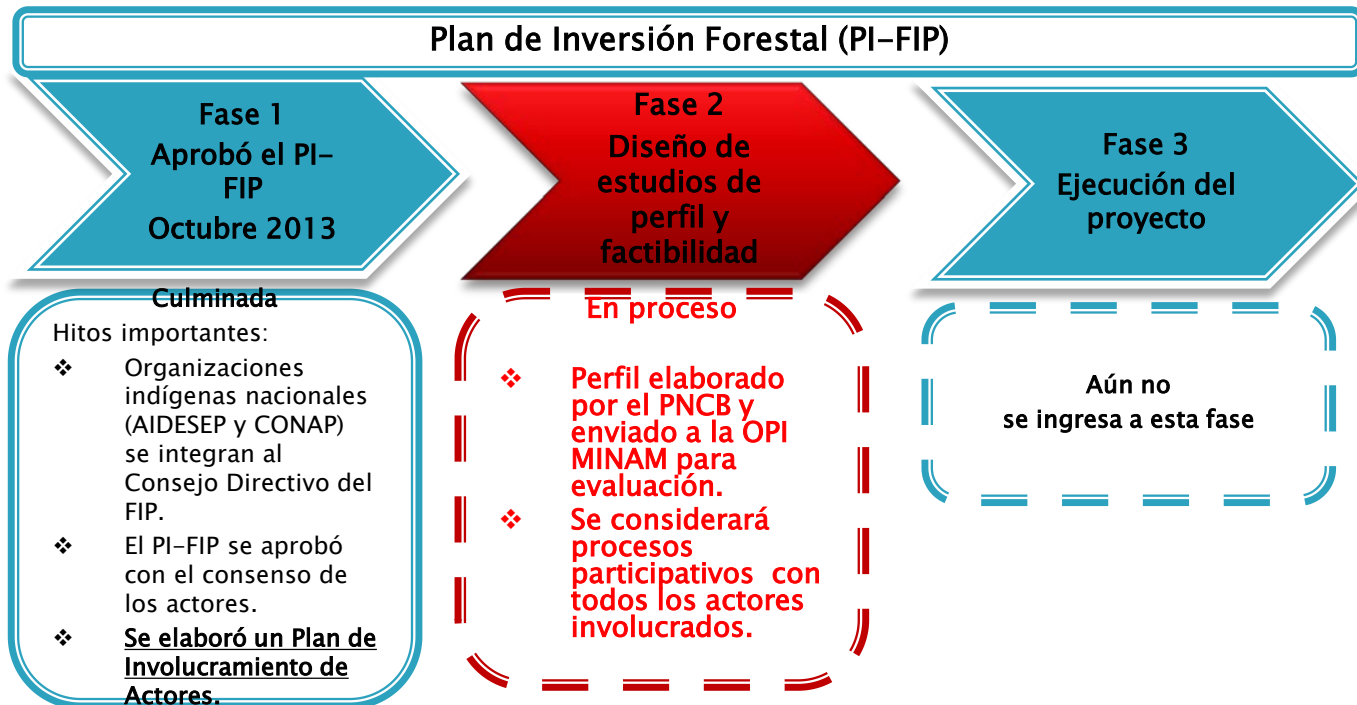
- Instrumento de gestión participación (indígena, no indígena)
- Aseguró el involucramiento de los actores usuarios del bosque
- Diseño de las etapas de la participación (contenido , partes, acciones)
- Se conformó un Comité Directivo con inclusión de las OOI nacionales
- Salvaguardas sociales y ambientales
- Focaliza la participación al ámbito de cada proyecto FIP (Incorpora un mapeo de actores)
- Incorpora el apoyo de técnicos indígenas en la elaboración de los estudios



# La propuesta peruana

PI – FIP	Programa FIP	Proyecto 1	Proyecto 2	Proyecto 3	Proyecto 4
<b>Ámbito</b>	Abarca los cuatro proyectos	Tarapoto – Yurimaguas	Atalaya	Madre de Dios	Nacional
<b>Tipo de estudios que se realizarán</b>	Perfil (a)	Perfil (b)	Perfil (b)	Perfil (b)	Perfil (b)
	Factibilidad (b)	Factibilidad (b)	Factibilidad (b)	Factibilidad (b)	Factibilidad (b)
<b>Financia</b>	PNCB – BID	BID	Banco Mundial	BID	BID
<b>Monto para diseño del proyecto US\$</b>	( ver nota c )	370,000	400,000	370,000	360,000
<b>Monto total asignado para la fase de ejecución US\$</b>	No aplica	12,570,000	12,600,000	12,370,000	12,460,000

# ¿Cómo estamos hoy?



**Gracias**

